










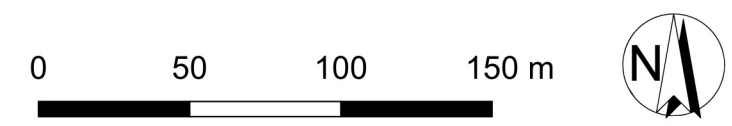
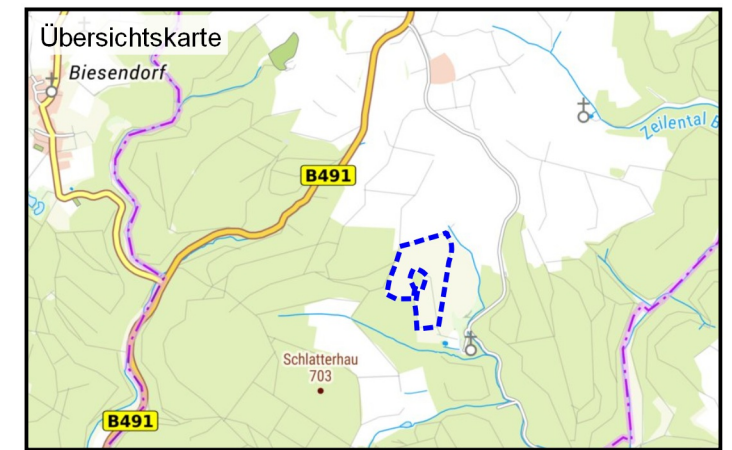


### Legende

-  Geltungsbereich
-  Baugrenze
-  Schotterweg
-  Trafo
-  Sickerquelle (11.11)
-  Baumgruppe (45.20)
-  Buchen-Wald basenreicher Standorte (55.20)
-  Grasweg (60.25)
-  Streuobstbestand auf Fettwiese mittlerer Standorte (33.41)
-  Fettwiese mittlerer Standorte (33.41)
-  Einzelbaum (45.30)



Solarpark Emmingen-Liptingen				
Karte 2: Biotoptypen Planung				
EnBW Solar GmbH, Stuttgart				
Bearbeitet: kki	Zeichnung: mst	Maßstab: 1:2.500 /A3	Blatt: 1	Datum: 23.08.2021

landschaftsarchitekten  
 freilandökologen  
 stadtplaner  
 ingenieure



Hauptstraße 34  
 55571 Odenheim  
 Fon (06755) 96936-0  
 Fax (06755) 96936-60  
 www.gutschker-dongus.de