






-  Grenze Vorhabenbezogener Bebauungsplan (ca. 6.419 m<sup>2</sup>)
-  Grenze Bebauungsplan "Briel" von 2001
-  Fläche Bebauungsplan "Briel" von 2001 (ca. 4.330m<sup>2</sup>)
-  Fläche Erweiterung des Planungsraums (ca. 2.089m<sup>2</sup>)

**Gemeinde  
Emmingen-Liptingen**



**Vorhabenbezogener Bebauungsplan  
"Briel 1. Änd. + Erweiter."  
Lageplan**

Datum 01.09.2020	Blattformat DIN A4	Maßstab 1:1000	<b>kommunalPLAN</b> <small>STADTPLANUNG + DESIGN</small>
Projekt: 1506	Bearb.: La/ Pe	Stadt- und Umweltplanung 78532 Liptingen Fuchsweg 3 Tel.: 07146172850 e-mail: info@kommunalpla.de <a href="http://www.kommunalplan.de">www.kommunalplan.de</a>	